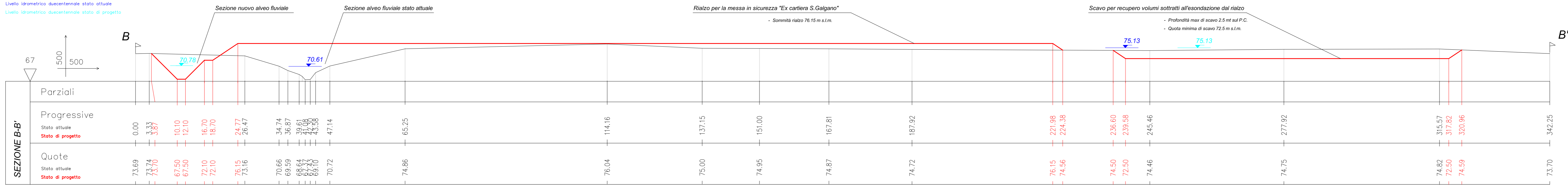


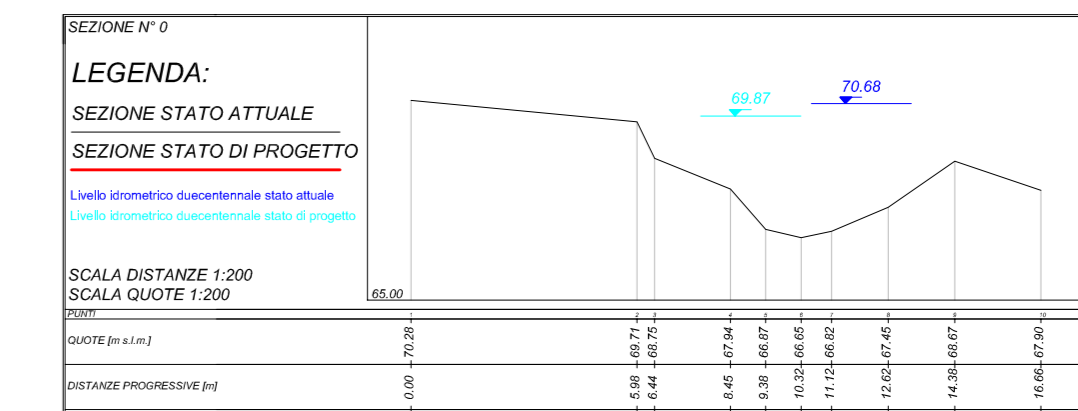
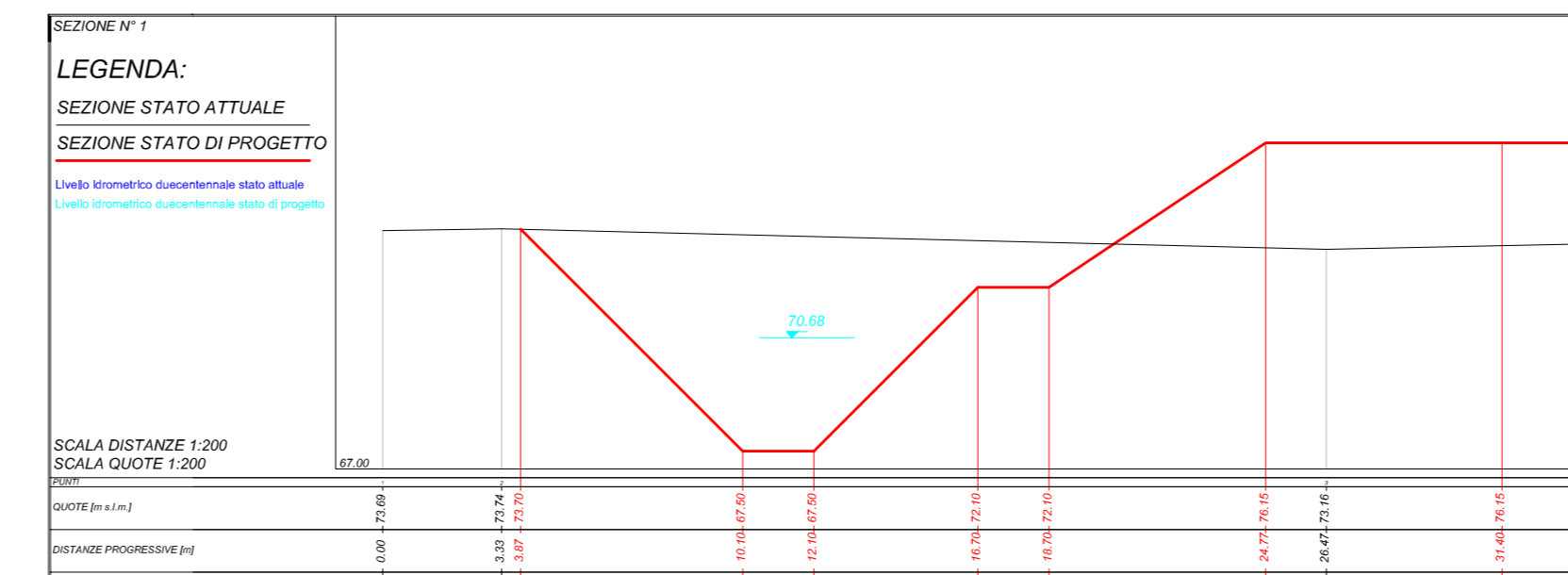
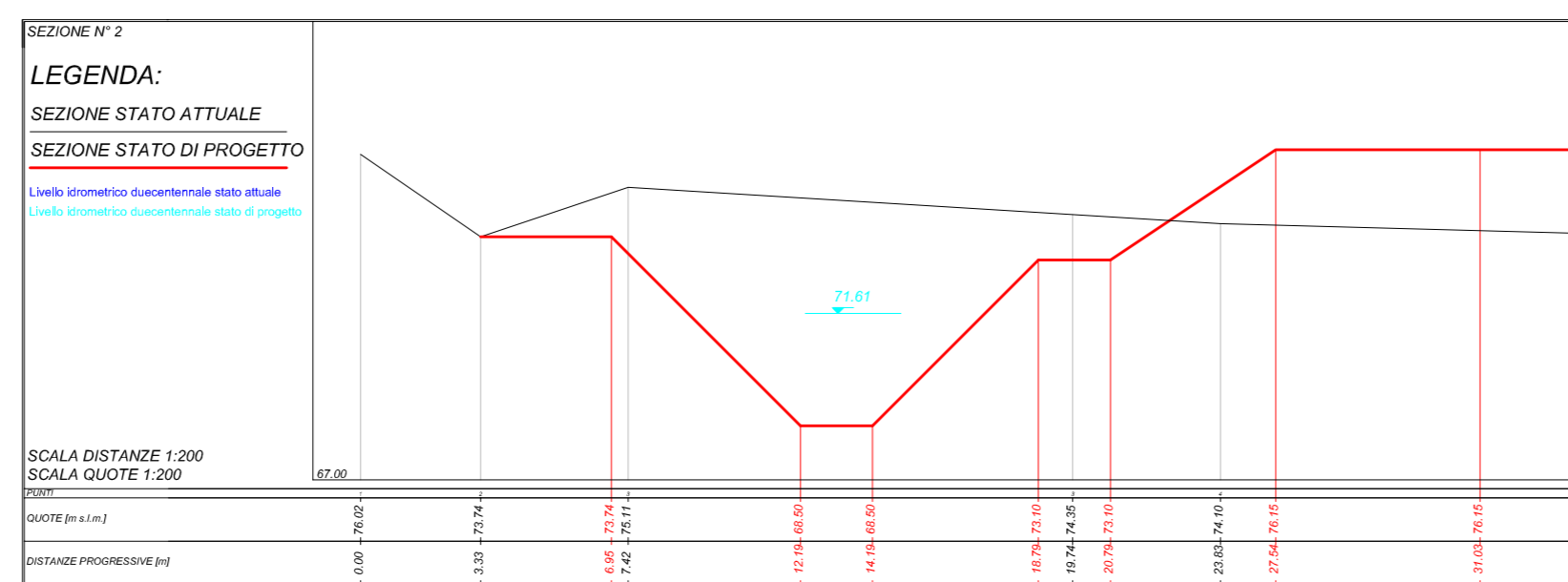
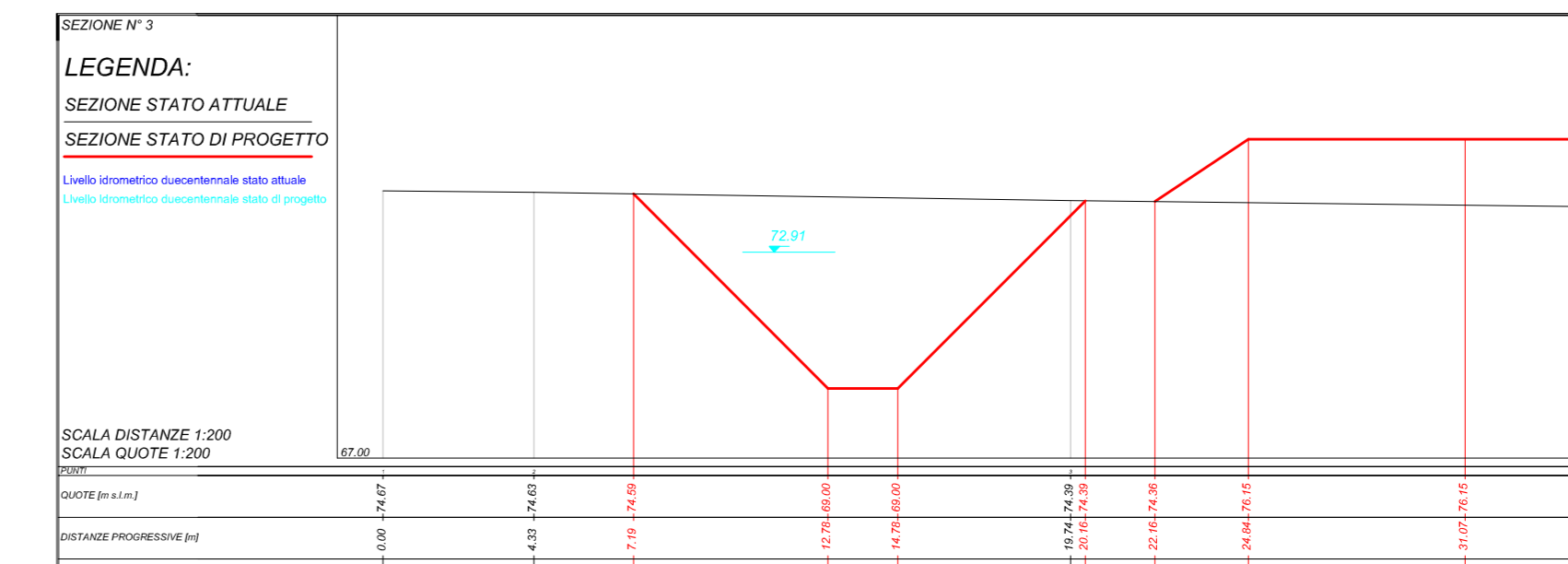
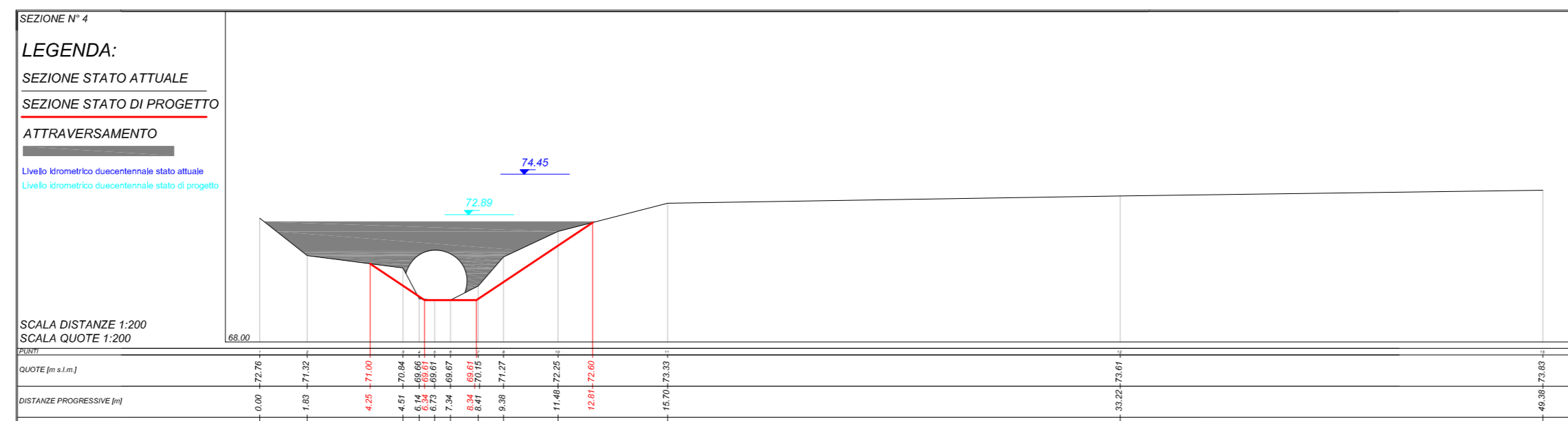
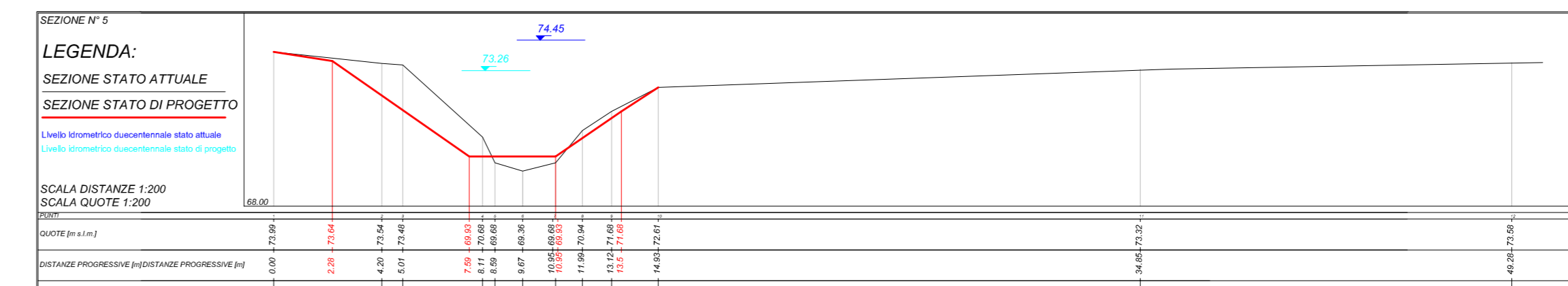
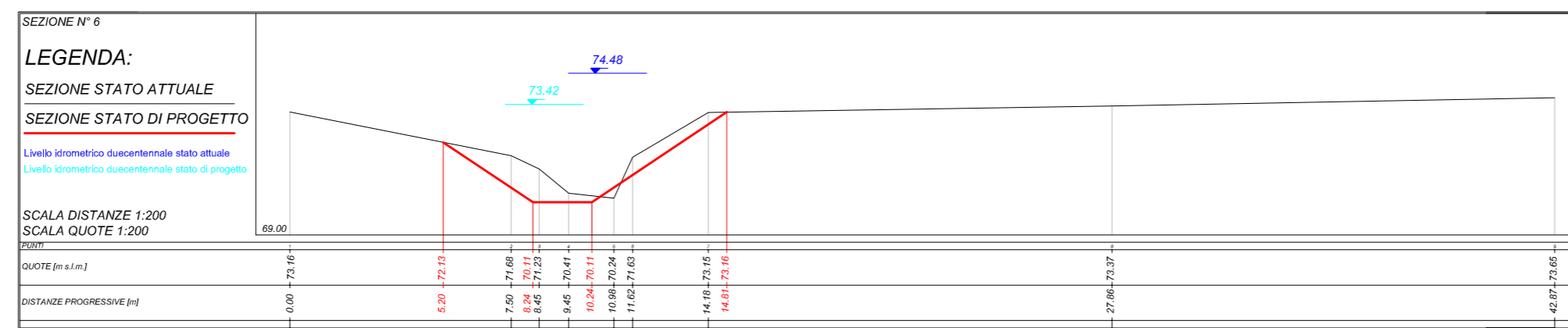
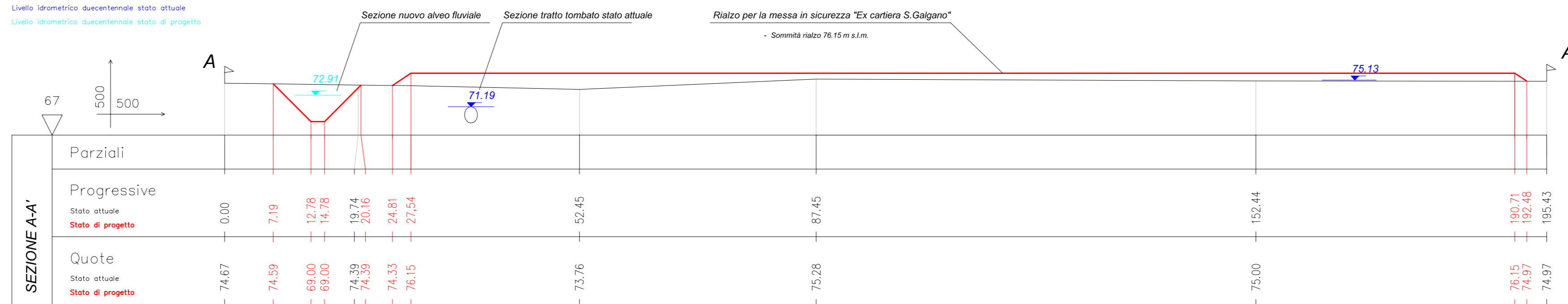
SEZIONE B-B' (come da TAV. 30)

Livello idrometrico duecentennale stato attuale
Livello idrometrico duecentennale stato di progetto



SEZIONE A-A' (come da TAV. 30)

Livello idrometrico duecentennale stato attuale
Livello idrometrico duecentennale stato di progetto



Comune di San Gimignano
Provincia di Siena

STUDIO IDROLOGICO-IDRAULICO PER LA VALUTAZIONE DEL RISCHIO IDRAULICO NEGLI AMBITI DI TRASFORMAZIONE DEL TERRITORIO COMUNALE PREVISTI NEL REGOLAMENTO URBANISTICO AI SENSI DELLA L.R. 1/05 E DELLA D.P.G.R. 26R/07

OGGETTO:
SEZIONI TIPO DEGLI INTERVENTI DI MESSA IN SICUREZZA IDRAULICA PER LA UTOE N.3 "EX CARTIERA DI S. GALGANO" STATO MODIFICATO

DATA: NOVEMBRE 2008
ELABORATO: TAV 32
SCALA: 1:500 / 1:200

I Progettisti

Dr. Geol. Simone Raspollini
Via A. Volta, 60 - 53036 Poggibonsi (SI)
Tel. 347.7761131
E-mail: ar1024@geologitoscana.net

Dr. Ing. Alessio Gabriellini
Via Donizetti, 52 - 50018 Scandicci (FI)
Tel. 055/7373454 - Fax. 055/7373453
E-mail: gabriellini@ocmail.it